

Załącznik nr 2 do Uchwały Nr XXXI/193/05
Rady Powiatu Obornickiego z dnia 1 marca 2005 r

WIELOLETNI PLAN INWESTYCYJNY (WPI)



**Powiatu Obornickiego
2005 – 2013**

Luty 2005

Spis treści:

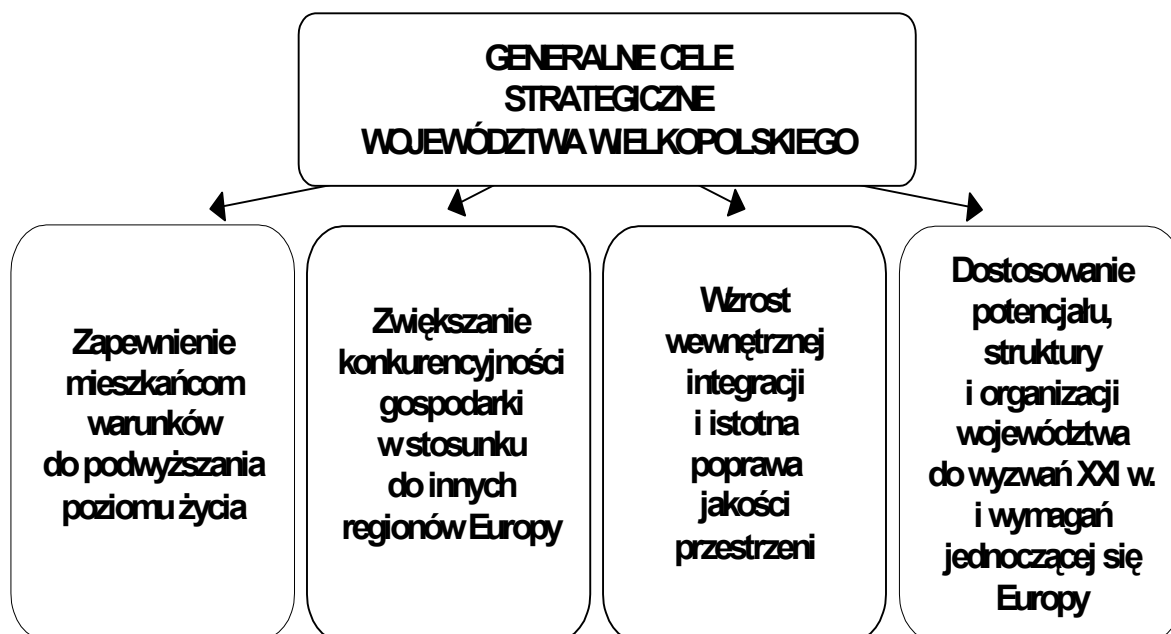
I. Wprowadzenie.....	3
II. Wieloletni Plan Inwestycyjny Powiatu Obornickiego, a kontekst inwestycyjno-społeczny Województwa Wielkopolskiego	5
III. Aktualna sytuacja społeczno-gospodarcza w Powiecie Obornickim	12
IV. Metodologia Wieloletniego Planu Inwestycyjnego Powiatu Obornickiego	24
V. Tabelaryczne ujęcie projektów inwestycyjnych Powiatu Oborniki w latach 2005-2006 oraz 2007 – 2013.....	25
VI. Podsumowanie.....	36

I. Wprowadzenie

Wieloletni Plan Inwestycyjny (WPI) Powiatu Obornickiego, powstał w oparciu o pogłębioną analizę porównawczą dokumentów o charakterze programującym, tj.

- Narodowy Plan Rozwoju
- Strategię Rozwoju Województwa Wielkopolskiego
- Strategię Rozwoju Powiatu Obornickiego (Plan Strategicznego Rozwoju Społeczno-Gospodarczego Powiatu Obornickiego)
- Plan Rozwoju Lokalnego Powiatu Obornickiego

Owe cztery dokumenty nadrzędne, stanowią zatem punkt wyjścia do analizy zdań inwestycyjnych Powiatu Oborniki na lata 2005-2013, będąc równocześnie wypadkową priorytetów określonych w celach głównych Województwa Wielkopolskiego (tabela poniżej):



Jednym z głównych punktów ciężkości Wieloletniego Planu Inwestycyjnego Powiatu Obornickiego jest zwrócenie uwagi na następujące elementy:

1. **Adekwatność** proponowanych zadań inwestycyjnych w stosunku do faktycznych potrzeb infrastrukturalno-społecznych Powiatu Oborniki,
2. **Społeczną akceptację** proponowanych przez Urząd Powiatu inwestycji,
3. **Realność i wykonalność** proponowanych zadań w stosunku do wewnętrznych i zewnętrznych źródeł finansowania,
4. **Zgodność** proponowanych inwestycji z wyżej wymienionymi dokumentami o charakterze programującym, zapewniająca skuteczność w aplikowaniu o zewnętrzne źródła finansowania.

II. Wieloletni Plan Inwestycyjny Powiatu Obornickiego, a kontekst inwestycyjno-społeczny Województwa Wielkopolskiego

Słabe i mocne strony dotyczą wnętrza regionu, a szanse i zagrożenia dotyczą otoczenia regionu - województwa. Uzasadnieniem dla takich a nie innych zapisów w analizie SWOT jest diagnoza stanu województwa poprzedzająca opracowanie strategii

Województwo Wielkopolskie jest jednym z 16 województw utworzonych z dniem 1 stycznia 1999 r. w ramach reformy administracji publicznej Polski. Jest w skali kraju województwem dużym. Ma powierzchnię 29 826 km² (2 miejsce, 9,53% całości obszaru Polski) i liczy około 3350 tys. mieszkańców (3 miejsce, udział w kraju 8,66%). Jest obszarowo porównywalne z niektórymi regionami Europy Zachodniej, np. z Brandenburgią – najbliższym nam położonym regionem niemieckim; jest większe od partnerskich regionów – Bretanii we Francji, prowincji Północnej Brabancji w Holandii czy Kraju Basków w Hiszpanii.

W swych obecnych granicach województwo wielkopolskie nawiązuje do historycznej Wielkopolski (Polonia Maior), chociaż poza granicami województwa pozostaje jeszcze pewna liczba gmin, które z Wielkopolską się utożsamiają i deklarują chęć włączenia się do jej obszaru.

Ogólnie rzecz biorąc, województwo wielkopolskie jest historycznie i kulturowo identyfikowalne, lecz równocześnie jest wewnątrz bardzo zróżnicowane. Różnice dotyczą cech środowiska oraz zasobów przyrodniczych, zaludnienia i struktury sieci osadniczej, a także zainwestowania infrastrukturalnego i

potencjału gospodarki. Uprzedzając dalsze, bardziej szczegółowe charakterystyki można powiedzieć, że – analogicznie jak cała Polska – mamy w Wielkopolsce swoją „ścianę wschodnią i północną”. Jest to wynik zaszłości historycznych, a także procesów stosunkowo nowych (z okresu transformacji systemowej Polski po roku 1989).

Województwo Wielkopolskie ma liczne atuty rozwojowe, ale posiada też wiele niedoskonałości. Potencjał wewnętrzny województwa obrazuje poniższe zestawienie jego głównych silnych i słabych stron (tab.1).

Tab. 1. Ocena potencjału wewnętrznego województwa

Silne strony	Słabe strony
Uwarunkowania przestrzenne	
<ul style="list-style-type: none"> • położenie w pasie priorytetów rozwojowych Wschód -Zachód 	<ul style="list-style-type: none"> • nierównomierna dostępność komunikacyjna • nierównomierne rozmieszczenie infrastruktury gospodarczej
Środowisko przyrodnicze	
<ul style="list-style-type: none"> • przeciętnie dobry stan środowiska 	<ul style="list-style-type: none"> • niewykorzystane w pełni walory przyrodnicze • niekorzystny bilans wodny • niski stopień lesistości • niska jakość wód płynących • niski stopień oczyszczania ścieków
Mieszkańcy, zasoby pracy, walory społeczne	
<ul style="list-style-type: none"> • względnie wysoka aktywność gospodarcza • duży udział dochodów z aktywności gospod. • stosunkowo wysoki poziom tożsamości regionalnej i względnie dobra organizacja życia społecznego w skali lokalnej • dobra opinia zewnętrzna o gospodarności wielkopolskiej • występowanie obszarów względnie równoważonego rynku pracy • potencjał intelektualny konkurencyjny na tle kraju • stosunkowo duży udział nakładów na innowacje • duża aktywność i integracja wewnętrzna społeczeństw lokalnych • zaangażowanie społeczne w sprawy przyszłości (formułowania strategii, wieloletnich planów inwestycyjnych) 	<ul style="list-style-type: none"> • niski przyrost naturalny • starzenie się społeczeństwa • relatywnie zły stan zdrowotności (duża zachorowalność i śmiertelność w średnich grupach wieku) • niska mobilność zawodowa i przestrzenna • liczne obszary o wysokiej i utrzymującej się stopie bezrobocia • stosunkowo niski poziom płac • słaba międzynarodowa konkurencyjność potencjału intelektualnego (ograniczona do niektórych dziedzin) • słabe wykorzystanie nauki w gospodarce • niekorzystna pozycja „przetargowa” regionu w ubieganiu się o środki pomocowe • brak szerszej i aktywnej współpracy na poziomie ponadgminnym

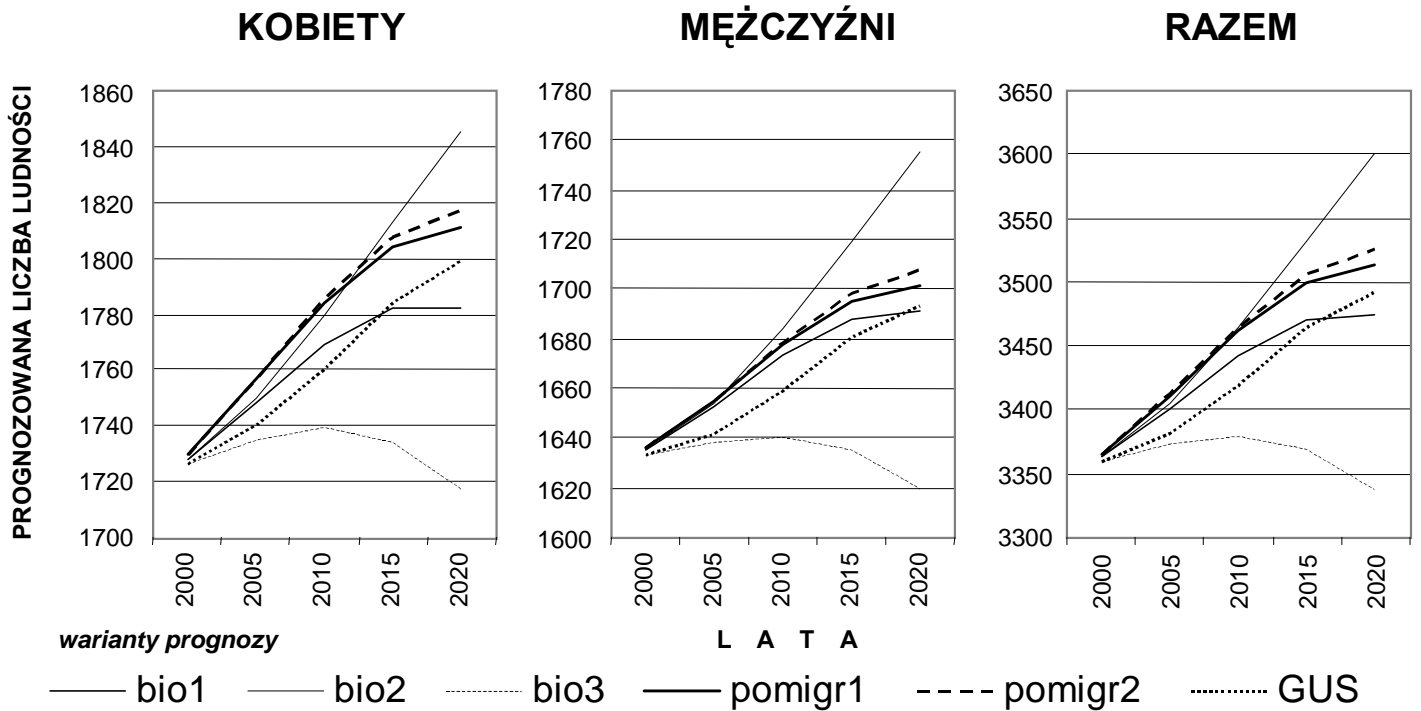
	<ul style="list-style-type: none"> nieumiejętność rozwiązywania konfliktów, (np. w sprawach składowisk odpadów)
Wyposażenie techniczne	
<ul style="list-style-type: none"> znaczący postęp w infrastrukturze komunalnej i ochronie środowiska w części gmin duża aktywność inwestycyjna części gmin 	<ul style="list-style-type: none"> zły stan i niedrożność sieci transportowej niewykorzystane w pełni alternatywne formy transportu (wodnego, lotniczego i kolejowego) zły i niewystarczający stan infrastruktury komunalnej niewystarczający stan infrastruktury ochrony środowiska
Gospodarka	
<ul style="list-style-type: none"> duży potencjał produkcyjny stosunkowo wysoki poziom i dynamika PKB stosunkowo wysoka wydajność przemysłu wysoka atrakcyjność inwestycyjna wielu obszarów wysoki udział kapitału zagranicznego zróżnicowana struktura gałęziowa i wielkościowa duży udział sektora prywatnego dobry rozwój instytucji otoczenia biznesu największy w kraju areał terenów rolniczych ponadprzeciętna intensywność i efektywność produkcji rolnej duży udział indywidualnych gospodarstw rolniczych (typ gospodarstwa domowego) duży odsetek gospodarstw oceniających się jako rozwojowe wyższe niż średnio w kraju wyposażenia gospodarstw 	<ul style="list-style-type: none"> niski udział sektorów „wysokiej szansy” (innowacyjnych) liczne obszary o niskim potencjale gospodarczym duży deficyt handlu zagranicznego marginalizacja gospodarcza znacznej części obszaru ponad połowa rolniczej przestrzeni produkcyjnej jest gorsza od przeciętnej w kraju duży udział obszarów o niskim poziomie rolnictwa duże rozdrobnienie gospodarstw duży odsetek gospodarstw słabo wyposażonych trudności ze zbytem płodów rolnych trudna sytuacja przemysłu przetwórczego niski poziom sanitarny gospodarstw i zakładów przetwórczych brak pełnej podmiotowości finansowej samorządu wojewódzkiego

<ul style="list-style-type: none"> • zdrowa produkcja rolna • dobra baza surowcowa • nadwyżki produktów rolnych 	
Potencjał finansowy	
<ul style="list-style-type: none"> • duże zaangażowanie części gmin w samofinansowanie rozwoju 	<ul style="list-style-type: none"> • słaby dostęp do środków pomocowych

Źródło: zestawienie oparto na tab. IV z *Diagnozy stanu województwa wielkopolskiego*, Urząd Marszałkowski, Poznań 1999 oraz na raportach sektorowych poszczególnych członków zespołu autorskiego projektu Strategii.

Jak widać, stan, z jakim województwo wielkopolskie „startuje” do przyszłości projektowanej w Strategii, jest złożony.

- ✿ województwo jest zróżnicowane pod względem przyrodniczym, przy czym występują zwarte obszary o walorach przyrodniczych liczących się w skali ponadregionalnej, a nawet ponadkrajowej, a 1/3 powierzchni to obszary chronione ze względu na walory przyrodnicze, krajobrazowe i kulturowe,
- ✿ występują obszary ekologicznego zagrożenia (Poznań, rejon Konina i Turku), obszary zagrożenia powodzią (tereny wzdłuż Warty, Noteci, Proсны, Lutyni, Kanału Obry i Baryczy), leje depresyjne (subregion koniński), bardzo liczne obszary o nieuregulowanej gospodarce odpadami,
- ✿ zbyt niska jest lesistość,
- ✿ występuje niekorzystny bilans wodny oraz duże zagrożenie zbiorników wód podziemnych,



- nienajlepsza jest jakość przestrzeni rolniczej (ponad połowa gmin ma wskaźnik poniżej przeciętnej krajowej), ale równocześnie istnieje stosunkowo wysoka kultura rolna,
- działalność gospodarcza skupiona jest w Poznaniu i na terenach otaczających, zaś relatywnie najslabiej pod tym względem rozwinięte są tereny północne i wschodnie,
- korzystniejszym wielofunkcyjnym charakterem wyróżnia się centralna i południowo-zachodnia część województwa,
- nierównomiernie rozwinięta jest sieć osadnicza (koncentracja małych miast w części południowo-zachodniej) oraz nie dość wykształcone są ośrodki subregionalne o funkcjach ponadlokalnych,
- bardzo nierównomiernie rozwinięta jest infrastruktura, zwłaszcza komunikacyjna.

Wieloletni Plan Inwestycyjny Powiatu Obornickiego

Powiat	Prognoza liczby ludności w tys. osób			Wskaźniki struktury ludności w 2015 r. W wieku (%)		
	2000	2010	2020	przedprodukcyjnym	produkcyjnym	poprodukcyjnym
chodzieski	47,1	47,7	48,2	20,1	62,3	17,6
czarnkowsko-trzcianecki	87,7	88,7	89,4	20,6	62,1	17,3
gnieźnieński	141,4	143,6	146	20,4	62,6	16,9
gostyński	76,3	76,4	76,4	20,5	63	16,5
grodziski	48,7	49,3	49,7	22	63	15
jarociński	70,9	71,5	72,4	20,7	62,7	16,6
kaliski	80,5	79,5	78,4	20,3	63,1	16,6
kępiński	55,6	56,4	57,1	21,1	62,7	16,2
kolski	91,3	89,6	87,8	20,1	61,9	18
koniński	120,7	123,1	124,4	21,7	63,6	14,8
kościański	78,3	79,1	80,1	20,3	63,1	16,6
krotoszyński	77,8	78,2	78,7	21	62,3	16,6
leszczyński	47,8	48,5	49	22,1	62,5	15,3
Międzychodzki	36,8	37,5	38	20,5	61,8	17,7
nowotomyski	71,4	72,9	74,4	21	62,9	16,1
obornicki	55,6	57,8	60	21,2	63,3	15,4
ostrowski	161,8	165,8	171	20,2	62,8	17
ostrzeszowski	54,7	55,5	56	20,8	62,4	16,8
piłski	138,9	142,6	146	20,5	63,2	16,2
pleszewski	62,4	62,5	62,4	20,4	62,3	17,3
poznański	252,9	277,3	305,3	20,4	64,4	15,2
rawicki	59,7	60,9	62,2	20,7	62,2	17,1
słupecki	60	60,1	60	20,7	62,6	16,7
szamotuński	86	88,5	91,7	20,8	63,1	16,1
średzki	54,9	56,2	57,5	21,1	63	15,9
śremski	58,6	60,7	62,6	20,6	63,1	16,3
turecki	85,2	85,5	85,9	20,9	62,3	16,8
wągrowiecki	67,9	68,1	68,1	21,4	62,6	16
wolsztyński	55,4	57,2	58,8	21,7	62,4	15,9
wrzesiński	74,6	76,3	78,4	20,5	62,8	16,7
złotowski	70,2	69,3	67,9	21,4	62,7	15,9
m. Kalisz	106,4	106,8	108	18,6	60,5	20,9
m. Konin	83,4	84,2	85,2	19,3	61,4	19,3
m. Leszno	62,8	66,5	70,8	19,9	62	18,2
m. Poznań	575,3	571,8	584,5	17,4	61,9	20,7

III. Aktualna sytuacja społeczno-gospodarcza w Powiecie Obornickim

POWIAT OBORNICKI

Powiat Obornicki jest jednym z 31 powiatów ziemskich Województwa Wielkopolskiego. Położony na północ od aglomeracji poznańskiej w jej bezpośrednim sąsiedztwie, nad rzekami: Wartą, Wełną i Flintą. Graniczy z pięcioma powiatami: poznańskim, chodzieskim, szamotulskim, wągrowieckim oraz czarnkowsko-trzcianeckim. Siedzibą powiatu są Oborniki, które rolę Powiatu pełniły już wcześniej w latach 1793-1975.

Powiat Obornicki zajmuje obszar 712,7 km². Obejmuje trzy jednostki samorządu terytorialnego: gminę miejsko-wiejską Oborniki, gminę miejsko-wiejską Rogoźno i gminę wiejską Ryczywół. Obecnie powiat obornicki zamieszkuje prawie 56 tys. mieszkańców, przy czym blisko 52% mieszka w miastach. Samorząd pomocniczy stanowią 74 sołectwa.

Powiat Obornicki to ważny węzeł drogowy i kolejowy. Położony jest wzdłuż drogi krajowej Nr 11 Poznań - Koszalin i linii kolejowej łączącej stolicę Wielkopolski z Pomorzem Środkowym. Do drogi krajowej włączają się cztery drogi wojewódzkie: w kierunku Czarnkowa, w kierunku Szamotuł, w kierunku Murowanej Gośliny oraz w kierunku Wągrowca. Ponad 306 km dróg powiatowych w 80% posiada nawierzchnię bitumiczną. 242 km dróg gminnych w 30% to drogi o nawierzchni gruntowej. Drogi krajowe i wojewódzkie o długości 82 km mają w całości nawierzchnię bitumiczną.

Przez teren powiatu przebiega kilkanaście szlaków pieszych, rowerowych i konnych oraz dwa szlaki wodne. Bazę turystyczną stanowią gospodarstwa agroturystyczne, ośrodki wypoczynkowe i noclegowe oraz liczne obiekty gastronomiczne. Istnieje możliwość wypożyczenia sprzętu wodnego, jazdy konnej oraz zwiedzania muzeum w Jaraczu i w Rogoźnie. W okolicach Rogoźna znajduje się kilka kompleksów działek letniskowych, a nad Wartą w Bąblinie Dom Misyjno-Rekolekcyjny Misjonarzy św. Rodziny.

Najbardziej rozwiniętymi dziedzinami są: przemysł drzewny, meblowy oraz metalowy. Dobrze działa i rozwija się przetwórstwo płodów rolnych oraz przetwórstwo mięsno-wędliniarskie. Powiat posiada również rozwinięte usługi w zakresie rolnictwa, budownictwa, transportu, handlu hurtowego i detalicznego oraz usług w zakresie infrastruktury społecznej.

W sześciu szkołach ponadgimnazjalnych i dwóch specjalnych uczy się 3509 uczniów. Dwie szkoły posiadają internaty, co umożliwia naukę młodzieży zamieszkałej w sąsiednich miejscowościach. Dobre wyposażenie szkół oraz liczne obiekty sportowe łącznie z krytą pływalnią w Obornikach zapewniają wszechstronny rozwój młodzieży. Ośrodki kultury w Obornikach, Rogoźnie i Ryczywole wspierają aktywności społeczne mieszkańców pomagając

i koordynując działalność dwóch orkiestr dętych, kilku chórów, zespołu folklorystycznego oraz ponad stu stowarzyszeń.

Na terenie powiatu znajdują się cztery szpitale - Szpital Powiatowy w Obornikach, Szpital Rehabilitacyjno-Kardiologiczny w Kowanówku, Szpital Opieki Długoterminowej w Miłowodach oraz prywatna Klinika Przepuklin w Ryczywole. Szpital Powiatowy jest dobrze wyposażony (po rozbudowie) został w 2002 roku uznany najlepszym tego typu szpitalem w Województwie. Teren powiatu obsługuje zintegrowany system ratownictwa - **Powiatowe Centrum Powiadamiania Ratunkowego** - dostępne jest pod numerem telefonicznym **112**.

Powiat Obornicki jest ciekawym zakątkiem Wielkopolski. Obfituje w rzeki, jeziora, lasy, rezerваты i pomniki przyrody oraz cenne zabytki architektury. Grunty leśne zajmują 31 % powierzchni całego powiatu. O walorach krajoznawczych Powiatu Obornickiego świadczy obecność siedmiu jezior (Rogozińskie, Prusieckie, Boguniewskie, Budziszewskie, Nienawiszcz, Czarne, Małe), siedmiu rezerwatów przyrody (Buczyna, Promenada, Wełna, Słonawy, Dołęga, Chlebowo, Dolina Kończaka) oraz siedmiu rzek (Warta, Wełna, Mała Wełna, Kończak, Flinta, Sama oraz Samica). Ponad 300 pomników przyrody oraz liczne osobliwości stanowią dodatkową atrakcję przyrodniczą.

Historycznie Powiat Obornicki to "opola" najstarszych jednostek administracyjnych państwa polskiego - dwóch kasztelanii: zapomnianej dzisiaj Kasztelani Radzimskiej i Kasztelani Rogozińskiej. Oba miasta powiatu Oborniki i Rogoźno były w całej historii Polski zawsze miastami królewskimi. Najcenniejsze zabytki to kościoły w Objezierzu i Rogoźnie.

Rada Powiatu Obornickiego w 2000 roku uchwaliła Plan Strategicznego Rozwoju Społeczno-Gospodarczego. Wśród priorytetów pro-konkurencyjnego wariantu rozwoju jest stwarzanie warunków do rozwoju przetwórstwa rolno-spożywczego oraz poprawa atrakcyjności miejsc turystyki, rekreacji i wypoczynku. Realizowane są plany operacyjne przyjęte przez samorząd powiatowy, a wśród nich Plan Aktywizacji Turystycznej. W zakresie rozwoju turystycznego Powiat Obornicki Współpracuje z Wyższą Pomorską Szkołą Turystyki i Hotelarstwa z Bydgoszczy. Na terenie powiatu w Zespole Szkół Agrobiznesu w Rogoźnie znajduje się Ośrodek Regionalny tej Wyższej Uczelni.

Powiat Obornicki współpracuje na zasadach umowy partnerskiej z powiatem Lúchow-Dannenberg z Niemiec. Umowa o współpracy została podpisana w 2001 i obejmuje wymianę młodzieży szkolnej, współpracę rolników oraz wymianę kulturalną

Główny przemysł skupia się w obszarach najbardziej zagęszczonych pod względem ludności, tj. w Obornikach i Rogoźnie. Powiat na jednym km² zamieszkuje 78 osób.

Bezrobocie

W powiecie na koniec 2004 roku zarejestrowano 4 605 bezrobotnych, a stanowi to o wskaźniku bezrobocia równym 22,2%, co powoduje, że jest on wyższy o 5% od średniego wskaźnika w całym województwie (17,2%) wliczając w to Poznań (4,3%).

Pomiotów gospodarczych ogółem jest 5 700 w sektorze publicznym są 153 podmioty, a w sektorze prywatnym 5 547. Pracujących ogółem jest 10 113 osób z tego w przemyśle 5 282, w rolnictwie, rybołówstwie i leśnictwie 611 a w usługach razem 4 220 osób.

Na ogólną liczbę 55 526 mieszkańców w wieku produkcyjnym jest 35 459 – w tym 17 160 kobiet. W wieku po produkcyjnym 6 402 w tym 4 330 kobiet. Liczba ludności w wieku nieprodukcyjnym na 100 osób w wieku produkcyjnym wynosi 57 osób.

Bezpieczeństwo

W sferze bezpieczeństwa powiatu, starostwo wsparło materialnie organizację struktury za to bezpieczeństwo odpowiedzialne (prokuratura i sąd). Wskaźniki obrazujące stan bezpieczeństwa mają charakter wzrostowy w następujących obszarach: kryminalnym, w bójkach, pobiciach i kradzieży z włamaniem.

Podsumowanie

Powiat Obornicki jest jednym z lepiej rozwijających się powiatów wielkopolskich, o obszarach o zróżnicowanym rozwoju: Oborniki – Rogoźno – obszar pierwszy, Ryczywół – obszar drugi. Jest powiatem o rozwijających się nowych dziedzinach gospodarki (turystyka, w tym agroturystyka) oraz bogatych walorach krajobrazowych jako jednego z głównych czynników rozwoju gospodarczego, co do którego zaczęto wdrażać projekty aktywizacji.

Niski stopień migracji zewnętrznej i wysoki wskaźnik przyrostu naturalnego są dodatkowym elementem sprzyjającym szybkiemu rozwojowi tego obszaru.

Syntetyczna charakterystyka gmin członkowskich powiatu

MIASTO i GMINA ROGOŹNO

Położenie, dane ogólne, powiązanie z otoczeniem

Gmina obejmuje obszar 218 km², w tym:

5.747 ha	- lasy
13.709 ha	- użytki rolne
2.345 ha	- pozostałe

Gospodarka

Łączna powierzchnia gminy Rogoźno wynosił 21.795 ha w tym:

Lasy państwowe 5.617 ha

Miasto i gmina Rogoźno w statystykach (RS 2004)

Przekrój statystyczny miasta i gminy Rogoźno wg danych Głównego Urzędu

Statystycznego przedstawia poniższa tabela

Powierzchnia gminy ogółem	217,95 km ²
Stan ludności	17 240
w tym mężczyźni	8 535
Gęstość zaludnienia na 1 km ²	79 osób
Kobiety na 100 mężczyzn	102
Pracujących w tym:	2 644
- kobiet	1 027
- sektor prywatny	1 990
- sektor publiczny	654
- rolnictwo	95
- przemysł i budownictwo	1 516
- usługi rynkowe	535
- usługi nierynkowe	498
Dochody budżetu gminy (tys. zł)	16 186
Wydatki gminy na realizację programu profilaktyki rozwiązywania problemów alkoholowych ogółem	160 000 zł
Dochód na 1 mieszkańca	907,42 zł

Działalność produkcyjno-usługowa i budownictwo

Na terenie miasta i gminy Rogoźno prowadziło działalność gospodarczą na podstawie wpisu do ewidencji działalności gospodarczej 1 492 podmiotów gospodarczych.

Struktura prowadzonej działalności gospodarczej przedstawia się następująco:

Placówki handlowe i gastronomiczne	509
Produkcja wyrobów przemysłowych	41
Produkcja wyrobów spożywczych	7
Sadownictwo	nie rejestrowano
Usługi transportowe	88
Zakłady produkcyjno-usługowe	174
Inne	673

Na terenie gminy Rogoźno znajduje się 69 punktów ze sprzedażą napojów alkoholowych (detaliczną). Gastronomia 31.

Transport i komunikacja

Długość dróg gminnych szacuje się na 105 km, w tym drogi utwardzone o długości 26 km.

Szkielet układu drogowego gminy stanowią droga krajowa Nr 11:

- droga krajowa międzyregionalna Bytom – Kołobrzeg oraz
- droga wojewódzka Nr 195 Ruda – Wągrowiec i
- drogi powiatowe o łącznej długości ok. 95 km, w tym utwardzonych ok. 84 km.

Pozostałe drogi gminne podzielono wg ważności i funkcji:

- drogi podstawowe o dł. 26 km
- drogi pomocnicze o dł. 79 km

Komunikacja PKS – główne kierunki: Poznań, Piła

Komunikacja PKP - główne kierunki: Poznań, Kołobrzeg

Gospodarka odpadami

Wysypisko gminne 1 szt., o pow. 193 ha. Wybudowane w 1995 roku. Aktualny stan wypełnienia ok. 25%.

Średnia roczna ilość składowanych odpadów ok. 8 tys. m³

Wyposażenie:

- linia segregacji odpadów komunalnych,
- kruszarka,
- rębak,
- prasa do makulatury i opakowań plastikowych typu PET.

Prowadzona jest segregacja odpadów – na terenie miasta i gminy ustawiono 45 pojemników na szkło.

Infrastruktura społeczna w gminie

Szkolnictwo, oświata i wychowanie

Aktualny stan szkół podstawowych w Gminie Rogoźno:

L.p.	Nazwa szkoły	Liczba uczniów	Pracownicy pedagogiczni	Pracownicy obsługi	
1	Szkoła Podstawowa Nr 2 w Rogoźnie	417	28,11	0,75	0,25

2	Szkoła Podstawowa Nr 3 w Rogoźnie	700	52,01	2,00	
3	Szkoła Podstawowa ZS w Parkowie	214	18,83	4,00	1,00
4	Szkoła Podstawowa w Budziszewku	100	10,16	2,50	1,00
5	Szkoła Podstawowa w Gościejewie	106	10,73	1,50	1,00
6	Szkoła Podstawowa w Pruścach	78	8,92	1,40	1,00

Baza lokalowa szkół podstawowych: wystarczająca, lecz wymaga nakładów na remonty i doposażenie w nowoczesne środki dydaktyczne.

Stan szkół ponadpodstawowych:

Gimnazja

Lp.	Nazwa szkoły	Liczba uczniów	Pracownicy pedagogiczni	Pracownicy obsługi
1.	Gimnazjum Nr 1 w Rogoźnie	446	31,72	8,00
2.	Gimnazjum Nr 2 w Rogoźnie w Zespole Szkół	200	14,33	3,00
3.	Gimnazjum w ZS w Parkowie	68	5,5	1,5
4.	Gimnazjum w ZS w Gościejewie	41	4,5	1,0

Aktualny stan placówek przedszkolnych

Lp.	Nazwa placówki	Liczba dzieci	Pracownicy pedagogiczni	Pracownicy obsługi
1.	Przedszkole Nr 1 w Rogoźnie	188	13,18	13,25
2.	Przedszkole Nr 2 w Rogoźnie	194	11,33	10,25
3.	Przedszkole w Parkowie	71	5,09	6,50

Ochrona zdrowia

Opiekę nad zdrowiem mieszkańców sprawują:

Przychodnia Zespołu Lekarzy Rodzinnych S.C. „Zdrowie Rodziny”, Rogoźno, ul. II Armii Wojska Polskiego 4

- Stacja Pogotowia Ratunkowego, Rogoźno, ul. Fabryczna
- Specjalistyczna Gin.-Poł. Ryszard Signetzki, Rogoźno, ul. II Ar. WP 4
- Ośrodek Med. Szkolnej „Zdrowa Szkołka” S.C. Rogoźno, ul. Seminarialna 1c
- Przychodnia Lekarza Rodzinnego Wiejski Ośrodek Zdrowia, Parkowo 98

- Laboratorium Analiz Medycznych Krystyna Januszewska, Rogoźno, ul. Krótka 6
- Apteka „Pod Orłem”, Rogoźno, ul. Wielka Poznańska 1
- Apteka Leków Gotowych, Rogoźno, Pl. Powstańców Wielkopolskich 10
- „Aspirynka”, Rogoźno, Os. Przemysława II
- Apteka „Św.Wita” Rogoźno ul. II Ar. WP 4
- Gabinet Stomatologiczny Alina Migas-Korybalska, W. O. Zdrowia, Parkowo 98
- Gabinet Stomatologiczny Teresa Kaszkowiak-Szankuć, Rogoźno, ul. II Ar.WP.4a
- Gabinet Stomatologiczny Halina Drzymała-Gendek, Rogoźno, ul. Kościuszki 57
- Gabinet Dermatologiczny Piotr Stachowiak, Rogoźno, ul. Wielka Poznańska 18

Obiekty i tereny chronione

Ochrona środowiska przyrodniczego

Na terenie gminy ochronie prawnej podlegają:

- PROMENADA – rezerwat folklorystyczny
- WEŁNA – rezerwat wodny
- BUCZYNA – rezerwat leśny

Obszary zasobowe

- PROMENADA – pow. 4,41 ha
- WEŁNA – pow. 9,55 ha
- BUCZYNA – pow. 15,75 ha

Baza turystyczna

Ośrodek Rekreacyjno-Wypoczynkowy „ZA JEZIOREM” (baza noclegowa: pokoje 20 - 2-osobowe, 15 - 4-osobowe, 2 apartamenty, 30 domków 2-osobowych,; stołówka na 160 osób, sala konferencyjna na 60 osób, pole namiotowe, plaża, siłownia, plac zabaw, boiska, korty tenisowe)

Przystań Klubu Żeglarskiego „KOTWICA” (2 pokoje 4osobowe, możliwość wypożyczenia sprzętu)

Noclegi: Zajazd „POD FARTUSZKIEM (12 miejsc); Hotel „KAMORO” (12 miejsc); Hotel „MAGGI” (16 miejsc), hotelik w Muzeum Młynarstwa w Jaraczu (8 miejsc)

Muzeum Regionalne im. Wojciechy Dutkiewicz (wystawy stałe: historyczna, przyrodnicza i etnograficzna oraz 5 wystaw czasowych (średnio) rocznie)

Festyny i inne wydarzenia rozrywkowe

Imprezy cykliczne

Nazwa
Ognisko pod dębem „Przemysł II” (luty)
Konkurs „Bajkowy świat” (kwiecień)
Turnieje Strzeleckie BRACHTWA KURKOWEGO 3 maja / 11 listopada

Hejnały miast Wielkopolski (maj) Przegląd hejnałów miejskich połączony z otwarciem wystawy czasowej w muzeum
Jarmark na Świętego Wita (czerwiec)
Majówka z orkiestrą dętą (maj/czerwiec)
Ogólnopolski Zlot Motocykli (lipiec)
Turniej Wsi (maj / czerwiec)
Przegląd dorobku artystycznego szkół (grudzień)
Cykl imprez „Lato na plaży miejskiej” (rozgrywki, festyny)
Koncerty muzyki organowej lub z towarzyszeniem organów (średnio raz w miesiącu)

GMINA RYCZYWÓŁ

Syntetyczna charakterystyka gminy.

Położenie, dane ogólne, powiązanie z otoczeniem

Gmina obejmuje obszar 154,54 km², w tym:

3.360 ha	- lasy
10.922 ha	- użytki rolne
1.172 ha	- pozostałe

Gospodarka

Struktura użytkowa terenu

Łączna powierzchnia gminy Ryczywół wynosiła 154,5 ha w tym:

Lasy państwowe	- 2.892 ha
Liczba gospodarstw domowych	- 2.103 szt.
Liczba gospodarstw rolnych pow. 1 ha	- 560 szt.

Gmina RYCZYWÓŁ w statystykach (RS 2004)

Przekrój statystyczny gminy RYCZYWÓŁ wg danych Głównego Urzędu

Statystycznego przedstawia poniższa tabela.

Powierzchnia gminy ogółem	154,54 km ²
Stan ludności	7 060
w tym mężczyźni	3 585
Gęstość zaludnienia na 1 km ²	46
Kobiety na 100 mężczyzn	101
Pracujących w tym:	427
- kobiet	249
- sektor prywatny	248
- sektor publiczny	179

- rolnictwo	138
- przemysł i budownictwo	68
- usługi rynkowe	47
- usługi nierynkowe	174
Dochody budżetu gminy (tys. zł)	7 524
Wydatki gminy na realizację programu profilaktyki rozwiązywania problemów alkoholowych ogółem	70.000 zł
Dochód na 1 mieszkańca	1.053 zł

Działalność produkcyjno-usługowa i budownictwo

Na terenie gminy RYCZYWÓŁ prowadziło działalność gospodarczą na podstawie wpisu do ewidencji działalności gospodarczej 367 podmiotów gospodarczych.

Struktura prowadzonej działalności gospodarczej przedstawia się następująco:

Placówki handlowe i gastronomiczne	140
Produkcja wyrobów przemysłowych	2
Produkcja wyrobów spożywczych	3
Sadownictwo	-
Usługi transportowe	24
Zakłady produkcyjno – usługowe	108
Inne	90

Na terenie gminy Ryczywół znajdują się 33 punkty ze sprzedażą napojów alkoholowych.

Transport i komunikacja

Długość dróg gminnych szacuje się na 17 km, w tym drogi utwardzone o długości 4 km.

Komunikacja PKS – główne kierunki : Piła, Poznań, Wałcz

Komunikacja PKP -: nie istnieje

Gospodarka odpadami

Odpady stałe składowane są na wysypisku międzygminnym w Sierakówku gm. Połajewo. Ścieki odbierane są przez oczyszczalnię ścieków w Ryczywole

Infrastruktura społeczna w gminie :

Szkolnictwo, oświata i wychowanie

Aktualny stan szkół podstawowych i gimnazjalnych w Gminie Ryczywół

L.p.	Nazwa szkoły	Liczba uczniów	Pracownicy pedagogiczni	Pracownicy obsługi
1	Zespół Szkół w Ryczywole	522	38	8
2	Zespół Szkół w Ludomach	228	14	6
3	Szkoła Podstawowa w Lipie	61	8	2

Ochrona zdrowia

Gminne Ośrodki Zdrowia obsługiwane są przez Zakłady Opieki Zdrowotnej znajdują się w następujących miejscowościach:

- Przychodnia Zespołu Lekarza Rodzinnego w Ryczywole i Ludomach

Obiekty i tereny chronione

Ochrona środowiska przyrodniczego

Na terenie gminy ochronie prawnej podlegają:

- rezerwat przyrody – Bagna CHLEBOWO

Baza turystyczna

Jedno gospodarstwo agroturystyczne

Festyny i inne wydarzenia rozrywkowe

Nazwa
FESTYN RODZINNY – organizator AKCJA KATOLICKA impreza bezalkoholowa ostatnia niedziela lipca
TURNIEJE WSI – lipiec – sierpień finał – ostatnia niedziela sierpnia

Infrastruktura techniczna

Zaopatrzenie w wodę

Gmina Ryczywół posiada 4 ujęcia wody.

Na terenie gminy planowana jest budowa wodociągu grupowego .

Kanalizacja wiejska

Na terenie miejscowości Ryczywół 4,73 km

Telekomunikacja

Cała gmina posiada sieć telekomunikacyjną.

Zaopatrzenie gminy w gaz - brak

MIASTO I GMINA OBORNIKI

Syntetyczna charakterystyka gminy.

Położenie, dane ogólne, powiązanie z otoczeniem

Gmina obejmuje obszar 340,2 km², w tym:

22 397 ha	- lasy
17605 ha	- użytki rolne
3123 ha	- pozostałe

Miasto i gmina Oborniki w statystykach (RS 2004)

Przekrój statystyczny miasta i gminy Oborniki wg danych Głównego Urzędu Statystycznego przedstawia poniższa tabela.

Powierzchnia gminy ogółem	34016 ha
Stan ludności	31 226
w tym mężczyźni	15 325
Gęstość zaludnienia na km ²	92
Kobiety na 100 mężczyzn	104
Pracujących w tym:	7 042
- kobiet	2 922
- sektor prywatny	4 935
- sektor publiczny	2 107
- rolnictwo	378
- przemysł i budownictwo	3 698
- usługi rynkowe	1 337
- usługi nierynkowe	1 629
Dochód budżetu gminy ogółem (w tys. zł)	40 596
Dochód na 1 mieszkańca	1 092 zł

Działalność produkcyjno-usługowa i budownictwo

Na terenie miasta i gminy Oborniki prowadziło działalność gospodarczą na podstawie wpisu do ewidencji działalności gospodarczej 3 841 podmiotów gospodarczych.

Transport i komunikacja

Szkielet układu drogowego gminy stanowią drogi krajowe nr.11 klasy tj.:

- droga krajowa międzyregionalna Bytom - Kołobrzeg

Komunikacja PKS – główne kierunki : Poznań , Piła

Komunikacja PKP - główne kierunki : Poznań , Kołobrzeg

Gospodarka odpadami

Wysypisko śmieci wraz z oczyszczalnią korzeniową w Uścikówcu

Infrastruktura społeczna w gminie:

Szkolnictwo, oświata i wychowanie

Aktualny stan szkół podstawowych i gimnazjalnych.

L.p.	Nazwa szkoły	miejsowość
1.	Szkoła Podstawowa nr 2	Oborniki ul. Szkolna 7
2.	Szkoła Podstawowa nr 3	Oborniki ul. Czarnkowska 57
3.	Szkoła Podstawowa nr 4	Oborniki ul. Obrzycka 88
4.	Szkoła Podstawowa	Sycyn
5.	Szkoła Podstawowa	Chrustowo
6.	Szkoła Podstawowa	Górka
7.	Szkoła Podstawowa	Maniewo
8.	Szkoła Podstawowa	Objezierze
9.	Szkoła Podstawowa	Kiszewo
10.	Szkoła Podstawowa	Roźnowo
11.	Gimnazjum nr 1	Oborniki ul. Obrzycka 88
12.	Gimnazjum nr 2	Oborniki ul. Szkolna 7
13.	Gimnazjum nr 3	Oborniki ul. Piłsudskiego 28
14.	Gimnazjum	Objezierze (Zespół Szkół)
15.	Gimnazjum	Kiszewo
16.	Gimnazjum	Roźnowo

Ochrona zdrowia

Zakłady Opieki Zdrowotnej znajdują się w następujących miejscowościach:

Oborniki

Objezierze

Popówko

Miłowody

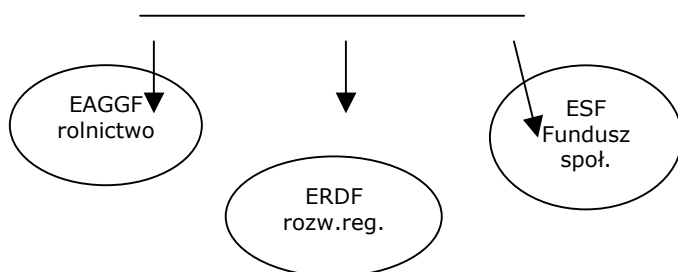
IV. Metodologia Wieloletniego Planu Inwestycyjnego Powiatu Obornickiego

Tak zarysowane podstawy Wieloletniego Planu Inwestycyjnego dla Powiatu Obornickiego, pozwalają na postawienie kilku niezbędnych warunków metodologicznych służących poprawie identyfikacji źródeł finansowania oraz ich dostępności.

Przy konstruowaniu metodologii WPI w Powiecie Oborniki pod uwagę wzięto następujące elementy:

1. dostosowanie lokalnego WPI do budżetu Unii Europejskiej, dwa okresy czasowe;
 - 2000-2006 (czas trwania Agendy 2000), oraz
 - 2007-2013 (kolejny, siedmioletni cykl programowania budżetowego w Unii Europejskiej).
2. dostosowanie WPI do zamkniętych obszarów zadaniowych, tj. budowa kompleksowych programów inwestycyjnych.

Fundusze strukturalne
195 miliardów euro



Zarys Funduszy Strukturalnych na lata 2000-2006

Finansowanie działań w ramach trzech celów

Cel 1

Regiony o opóźnionym rozwoju
69,7% Funduszy strukturalnych
UE: 135,95 miliardów euro

Cel 2

Regiony podlegające rekonwersji gospodarczej i społecznej
11,5% Funduszy strukturalnych
UE: 22,45 miliardy euro

Cel 3

Polityki i systemy edukacji, kształcenia i zatrudnienia
12,3% Funduszy strukturalnych
UE: 22,05 miliardy euro

V. Tabelaaryczne ujęcie projektów inwestycyjnych Powiatu Oborniki

w latach 2005-2006 oraz 2007 – 2013

Wieloletni Plan Inwestycyjny

Zadanie inwestycyjne	Szacunkowy koszt realizacji (w tys. PLN)	Prognozowany termin realizacji	Jednostka odpowiedzialna za realizację
BUDOWA DRÓG POWIATOWYCH			
Droga 29444/32361 Rożnowo – Szczytno dł. 4,10 km	3 383	2005-2013	Zarząd Dróg Powiatowych/ Starostwo Powiatowe
Droga 32312 Dąbrówka Leśna – Nowołoskoniec – Bąblin dł. 6,07 km + chodnik dł. 2900 m +kanalizacja	6 355	2005-2013	Zarząd Dróg Powiatowych/ Starostwo Powiatowe
Droga 32301 Oborniki- Słonawy dł. 2,07 km + chodnik dł. 1600 m +kanalizacja	1 325	2005-2013	Zarząd Dróg Powiatowych/ Starostwo Powiatowe
Droga 29443 Jaracz – Józefinowo dł. 3,718 km + chodnik dł. 1000 m + kanalizacja	3 687	2005-2013	Zarząd Dróg Powiatowych/ Starostwo Powiatowe
Droga 32150 Popowo – Górka dł. 2,85km + chodnik (jest dok.) dł. 600 m	2 423	2007-2013	Zarząd Dróg Powiatowych/ Starostwo Powiatowe
Droga 32227 Zielątkowo – Sepno – Żydowo dł. 1,685 km	1 390	2007-2013	Zarząd Dróg Powiatowych/ Starostwo Powiatowe
Droga 32313 Sycyn Szkoła – Wieś dł. 1,742 km	1 437	2007-2013	Zarząd Dróg Powiatowych/ Starostwo Powiatowe
Droga 32363 Objezierze – Wymysłowo dł. 2,347 km	1 936	2007-2013	Zarząd Dróg Powiatowych/ Starostwo Powiatowe
Droga 29449 Owcze Głowy – Wojciechowo – Sierniki dł. 4,054 km + kanalizacja	3 644	2007-2013	Zarząd Dróg Powiatowych/ Starostwo Powiatowe
Droga 29448 Rogoźno – Owcze Głowy (miasto) dł. 0,600 km + chodnik 600 m	567	2007-2013	Zarząd Dróg Powiatowych/ Starostwo Powiatowe
Droga 29446 Rogoźno – Murowana Goślina (miasto) dł. 1,700 km + chodnik 1700 m	2 380	2007-2013	Zarząd Dróg Powiatowych/ Starostwo Powiatowe

Wieloletni Plan Inwestycyjny Powiatu Obornickiego

Droga 32138 Piotrkówki – Sycyn – Jaryszewo dł. 3,632 km	2 996	2007-2013	Zarząd Dróg Powiatowych/ Starostwo Powiatowe
Droga 29444 Boguniewo – Studzieniec Wieś dł. 2,500 km + 1,0 km + chodnik 1000 m + kanalizacja	3 500	2007-2013	Zarząd Dróg Powiatowych/ Starostwo Powiatowe
Droga 32315 Niemieczkowo- Sławienko (budowa mostu rzeka Samica) dł. 1,6 km + most	2 320	2007-2013	Zarząd Dróg Powiatowych/ Starostwo Powiatowe
Droga 29276 ul. Działkowa, Mickiewicza w m. Ryczywół dł. 1,100 km + chodnik 1100 m + kanalizacja	1 266	2007-2013	Zarząd Dróg Powiatowych/ Starostwo Powiatowe
Droga 29421 ul. Kolejowa w m. Ryczywół dł. 0,600 km + chodnik 600 m + kanalizacja	736	2007-2013	Zarząd Dróg Powiatowych/ Starostwo Powiatowe
Droga 29275 ul. Plac 1 Maja w Ryczywole dł. 0,400 km + chodnik 400 m	232	2007-2013	Zarząd Dróg Powiatowych/ Starostwo Powiatowe
ROZBUDOWA DRÓG POWIATOWYCH - poprawa infrastruktury towarzyszącej			
Wzdłuż drogi nr 29441 we wsi Garbatka dł. 0,430 km	65	2007-2013	Zarząd Dróg Powiatowych/ Starostwo Powiatowe
Wzdłuż drogi nr 32323 w m. Rożnowo ul. Dworcowa i Kościelna dł. 1,200 km	180	2007-2013	Zarząd Dróg Powiatowych/ Starostwo Powiatowe
Wzdłuż drogi nr 32319 w m. Wargowo (od torów kolejowych s.P) dł. 0,500 km	75	2007-2013	Zarząd Dróg Powiatowych/ Starostwo Powiatowe
Wzdłuż drogi nr 32301 w m. Kiszewko dł. 0,200 km	30	2007-2013	Zarząd Dróg Powiatowych/ Starostwo Powiatowe
Wzdłuż drogi nr 32315 w m. Popówko i m. Niemieczkowo dł. 0,450 km	68	2007-2013	Zarząd Dróg Powiatowych/ Starostwo Powiatowe
Wzdłuż drogi nr 32301 w m. Kiszewo dł. 0,350 km	53	2007-2013	Zarząd Dróg Powiatowych/ Starostwo Powiatowe
Wzdłuż drogi nr 32301 w m. Bąblin dł. 0,120 km	18	2007-2013	Zarząd Dróg Powiatowych/ Starostwo Powiatowe
Wzdłuż drogi nr 32301 w m. Oborniki ul. Obrzycka dł.0.800 km	120	2007-2013	Zarząd Dróg Powiatowych/ Starostwo Powiatowe
Wzdłuż drogi 32315 Popówko – Niemieczkowo dł. 0,450 km	68	2007-2013	Zarząd Dróg Powiatowych/ Starostwo Powiatowe

Wieloletni Plan Inwestycyjny Powiatu Obornickiego

Wzdłuż drogi nr 32316 w m. Górka przy Szkole Podstawowej dł. 0,500 km	75	2007-2013	Zarząd Dróg Powiatowych/ Starostwo Powiatowe
Wzdłuż drogi nr 32317 w m. Górka dł. 0,500 km	75	2007-2013	Zarząd Dróg Powiatowych/ Starostwo Powiatowe
Wymiana chodnika wzdłuż drogi nr 32323 w m. Rożnowo dł. 0,500 km	75	2007-2013	Zarząd Dróg Powiatowych/ Starostwo Powiatowe
Wzdłuż drogi nr 29444 w m. Budziszewko dł. 0,500 km + kanalizacja	275	2007-2013	Zarząd Dróg Powiatowych/ Starostwo Powiatowe
Wzdłuż drogi nr 29442 w m. Parkowo dł. 0,350 km	53	2007-2013	Zarząd Dróg Powiatowych/ Starostwo Powiatowe
Budowa parkingu przed Kościołem wzdłuż drogi nr 29446 m. Rogoźno	150	2007-2013	Zarząd Dróg Powiatowych/ Starostwo Powiatowe
Wzdłuż drogi nr 29449 w m. Pruśce dł. 0,200 km	30	2007-2013	Zarząd Dróg Powiatowych/ Starostwo Powiatowe
Wzdłuż drogi nr 29419 w m. Tarnowo dł. 0,500 km	75	2007-2013	Zarząd Dróg Powiatowych/ Starostwo Powiatowe
Wzdłuż drogi nr 29424 w m. Lipa dł. 2,000 km	300	2007-2013	Zarząd Dróg Powiatowych/ Starostwo Powiatowe
Wzdłuż drogi nr 29275 w m. Skrzetusz dł. 0,400 km`	60	2007-2013	Zarząd Dróg Powiatowych/ Starostwo Powiatowe

REGENERACJA NAWIERZCHNI DRÓG POWIATOWYCH

Podniesienie jakości przez przebudowę nawierzchni (*Powierzchniowe utrwalenie nawierzchni + ścinka poboczy*)

Droga 29423 Grudna – Kaziopole dł. 4,300 km	195	2005-2013	Zarząd Dróg Powiatowych/ Starostwo Powiatowe
Droga 32318 Bogdanowo – Uścikowo dł. 3,800 km	194	2005-2013	Zarząd Dróg Powiatowych/ Starostwo Powiatowe
Droga 32319 Świerkówki – Lulin dł. 9,500 km	445	2005-2013	Zarząd Dróg Powiatowych/ Starostwo Powiatowe
Droga 32359 Sepno – Nieczajna dł. 3,400 km	174	2005-2013	Zarząd Dróg Powiatowych/ Starostwo Powiatowe
Droga 32363 Oborniki – Uścikowo Fol. dł. 5,500 km	281	2005-2013	Zarząd Dróg Powiatowych/ Starostwo Powiatowe
Droga 32321 Oborniki – Gołaszyn dł. 0,500 km	26	2005-2013	Zarząd Dróg Powiatowych/ Starostwo Powiatowe
Droga 32311 Słonawy - Nowołoskoniec dł. 4,000 km	204	2005-2013	Zarząd Dróg Powiatowych/ Starostwo Powiatowe
Droga 32322 Gr. Gminy – Pacholewo dł. 2,900 km	149	2005-2013	Zarząd Dróg Powiatowych/ Starostwo Powiatowe
Droga 32320 Ocieszyn – Objezierze dł. 6,000 km	306	2005-2013	Zarząd Dróg Powiatowych/ Starostwo Powiatowe

Wieloletni Plan Inwestycyjny Powiatu Obornickiego

Droga 29426 Droga nr 11 – Jaracz dł. 2,900 km	149	2005-2013	Zarząd Dróg Powiatowych/ Starostwo Powiatowe
Droga 29420 Gościejewo – Karolewo dł. 4,325 km	207	2005-2013	Zarząd Dróg Powiatowych/ Starostwo Powiatowe
Droga 29448 Rogoźno – Owcze Głowy dł. 3,733 km	191	2005-2013	Zarząd Dróg Powiatowych/ Starostwo Powiatowe
Droga 29440 Tarnowo – Laskowo dł. 2,200 km	112	2005-2013	Zarząd Dróg Powiatowych/ Starostwo Powiatowe
Droga 29438 Runowo – Pruśce dł. 1,700 km	87	2005-2013	Zarząd Dróg Powiatowych/ Starostwo Powiatowe
Droga 29425 Ludomki – Dąbrówka Ludomska dł. 2,000 km	90	2005-2013	Zarząd Dróg Powiatowych/ Starostwo Powiatowe
Droga 29276 Połajewo – Ryczywół dł. 4,400 km	224	2005-2013	Zarząd Dróg Powiatowych/ Starostwo Powiatowe
Droga 32313 Popówko – Sycyn dł. 3,300 km	169	2005-2013	Zarząd Dróg Powiatowych/ Starostwo Powiatowe
Droga 32301 Oborniki – Obrzycko dł. 14,000 km	714	2005-2013	Zarząd Dróg Powiatowych/ Starostwo Powiatowe
Droga 32315 Popowo – Niemieczkowo dł. 7,800 km	398	2005-2013	Zarząd Dróg Powiatowych/ Starostwo Powiatowe
Droga 32316 Chrustowo – Lulin dł. 8, 000 km	408	2005-2013	Zarząd Dróg Powiatowych/ Starostwo Powiatowe
Droga 32323 Rożnowo – Pacholewo – Białężyn dł. 9,700 km	494	2005-2013	Zarząd Dróg Powiatowych/ Starostwo Powiatowe
Droga 32317 Uścikowo – Górka dł. 8,700 km	444	2005-2013	Zarząd Dróg Powiatowych/ Starostwo Powiatowe
Droga 29419 Zawady – Tarnowo dł. 10,400 km	530	2005-2013	Zarząd Dróg Powiatowych/ Starostwo Powiatowe
Droga 29449 Pruśce – Owcze Głowy dł. 4,700 km	226	2005-2013	Zarząd Dróg Powiatowych/ Starostwo Powiatowe
Droga 29450 Sierniki – Przysieka dł. 3,300 km	169	2005-2013	Zarząd Dróg Powiatowych/ Starostwo Powiatowe
Droga 29442 Wełna – Pacholewo dł. 7,200 km	367	2005-2013	Zarząd Dróg Powiatowych/ Starostwo Powiatowe
Droga 29444 Szczytno – Budziszewko dł. 10,500 km	536	2005-2013	Zarząd Dróg Powiatowych/ Starostwo Powiatowe
Droga 29445 Rogoźno – Boguniewo dł. 5,100 km	261	2005-2013	Zarząd Dróg Powiatowych/ Starostwo Powiatowe
Droga 29446 Rogoźno – Murowana Goślina dł. 6,300 km	310	2005-2013	Zarząd Dróg Powiatowych/ Starostwo Powiatowe
Droga 29275 Przybychowo – Ruda dł. 4,200 km	214	2005-2013	Zarząd Dróg Powiatowych/ Starostwo Powiatowe

Wieloletni Plan Inwestycyjny Powiatu Obornickiego

Droga 29421 Ryczywół – Ludomy dł. 6,600 km	331	2005-2013	Zarząd Dróg Powiatowych/ Starostwo Powiatowe
Droga 29275 Przybychowo-Ruda dł. 14,200 km	706	2005-2013	Zarząd Dróg Powiatowych/ Starostwo Powiatowe
Droga 29418 Radom-Piotrowo dł. 3,000 km	153	2005-2013	Zarząd Dróg Powiatowych/ Starostwo Powiatowe
Droga 29411 Chodzież-Ryczywół dł. 4,400 km	224	2005-2013	Zarząd Dróg Powiatowych/ Starostwo Powiatowe
BUDOWA, ROZBUDOWA i WYPOSAŻENIE SP ZOZ Szpitala Powiatowego w Obornikach			
Budowa Oddziału Intensywnej Opieki Medycznej	564	2005-2006	Szpital Powiatowy /Starostwo Powiatowe
Budowa izby przyjęć	307	2005-2006	Szpital Powiatowy /Starostwo Powiatowe
Budowa pomieszczeń pracowni RTG	345	2005-2006	Szpital Powiatowy /Starostwo Powiatowe
Zakup sprzętu medycznego; (4 respiratory stacjonarne, 2 respiratory przenośne, 1 system monitorowania)	930	2005-2006	Szpital Powiatowy /Starostwo Powiatowe
Przebudowa wejść do budynku oddziału wewnętrznego z urządzeniem sali chorych i pracowni diagnostycznych	30	2007-2013	Szpital Powiatowy /Starostwo Powiatowe
Budowa ładowiska dla powietrznego transportu sanitarnego	128	2007-2013	Szpital Powiatowy /Starostwo Powiatowe
Przebudowa dachu i opierzenia budynku interny	16	2007-2013	Szpital Powiatowy /Starostwo Powiatowe
Przebudowa drzwi wejściowych	2	2007-2013	Szpital Powiatowy /Starostwo Powiatowe
Budowa instalacji neutralizacji ścieków	2	2007-2013	Szpital Powiatowy /Starostwo Powiatowe
Budowa stacji dezynfekcji łóżek	8	2007-2013	Szpital Powiatowy /Starostwo Powiatowe
Budowa szatni dla personelu i pacjentów	2	2007-2013	Szpital Powiatowy /Starostwo Powiatowe
Przebudowa bramy wjazdowej	3	2007-2013	Szpital Powiatowy /Starostwo Powiatowe
Infrastruktura informatyczna – budowa i modernizacja systemów informatycznych	26	2007-2013	Szpital Powiatowy /Starostwo Powiatowe
Przebudowa elewacji budynku głównego oraz budynku interny	166	2007-2013	Szpital Powiatowy /Starostwo Powiatowe
Przebudowa elewacji budynku pogotowia ratunkowego i prosektorium	132	2007-2013	Szpital Powiatowy /Starostwo Powiatowe
Przebudowa ciągu komunikacyjnego na oddziale DOM oraz przebudowa łazienki i pomieszczenia gospodarczego	25	2007-2013	Szpital Powiatowy /Starostwo Powiatowe

Wieloletni Plan Inwestycyjny Powiatu Obornickiego

Wymiana aparatu RTG i wyposażenia ciemni	400	2007-2013	Szpital Powiatowy /Starostwo Powiatowe
Budowa pomieszczenia agregatu prądotwórczego wraz z wyposażeniem (134 KWA)	90	2007-2013	Szpital Powiatowy /Starostwo Powiatowe
Przebudowa dachu i opierzenia budynku głównego.	30	2007-2013	Szpital Powiatowy /Starostwo Powiatowe
Budowa pawilonu dla oddziału neurologii i urologii (2 x 520 m ²) z wyposażeniem i pracowniami diagnostycznymi	4 800	2007-2013	Powiatowy Zarząd Dróg/ Starostwo Powiatowe
Budowa kolektorów dachowych (3 kpl) dla ogrzewania wody wraz z przebudową węzłów ciepłych w budynku głównym, interny oraz pogotowia	260	2007-2013	Powiatowy Zarząd Dróg/ Starostwo Powiatowe
Zakupy aparatury medycznej dla diagnostyki i kontroli funkcji organizmu, (defibrylatory, pompy infuzyjne, aparat do znieczuleń, respiratory, aparat KTG, aparat do koagulacji, autoklaw, kolonoskop, gastrofiberoskop, inkubatory, holter EKG z podglądem, holter ciśnieniowy, spirometry, inhalatory, sigywideoskop)	3 800	2007-2013	Powiatowy Zarząd Dróg/ Starostwo Powiatowe
Budowa instalacji elektrycznej dla awaryjnego zasilania w budynku głównym i budynku interny	80	2007-2013	Szpital Powiatowy /Starostwo Powiatowe
Przebudowa instalacji centralnego ogrzewania w budynku głównym i interny	220	2007-2013	Szpital Powiatowy /Starostwo Powiatowe
Rozbudowa instalacji gazów medycznych i rozprowadzanie w budynku głównym i interny	420	2007-2013	Szpital Powiatowy /Starostwo Powiatowe
Budowa drogi i parkingów na terenie szpitala	47	2007-2013	Szpital Powiatowy /Starostwo Powiatowe
BUDOWA OBIEKTÓW SZKOLNYCH			
Budowa szkolnej sali sportowej w Zespole Szkół im. gen. Tadeusza Kutrzeby w Obornikach	4 800	2005-2007	Zespół Szkół / Starostwo Powiatowe

Wieloletni Plan Inwestycyjny Powiatu Obornickiego

Budowa przyłącza do kolektora kanalizacji sanitarnej w Zespole Szkół im. Adama Mickiewicza w Objezierzu (<i>budynek szkoły, pałacu i internatu</i>)	20	2005-2007	Zespół Szkół / Starostwo Powiatowe
Budowa hali widowiskowo – sportowej w Zespole Szkół im. Hipolita Cegielskiego w Rogoźnie	5 000	2007-2013	Zespół Szkół / Starostwo Powiatowe
ROZBUDOWA I PRZEBUDOWA OBIEKTÓW SZKOLNYCH			
Termo modernizacja budynku głównego szkoły w Liceum Ogólnokształcącym w Obornikach (przebudowa systemu dostarczania ciepła z węglowego na gazowe wraz z wymianą instalacji c.o., wymiana okien, przebudowa i <i>ocieplenie poddasza, wymiana dachu</i>)	330	2007-2013	LO / Starostwo Powiatowe
Termo modernizacja budynku głównego szkoły w Zespole Szkół im. Hipolita Cegielskiego w Rogoźnie (<i>przebudowa systemu centralnego ogrzewania, wymiana okien, przebudowa dachów i remont kominów</i>)	800	2007-2013	Zespół Szkół / Starostwo Powiatowe
Termo modernizacja budynku głównego szkoły w Zespole Szkół Agrobiznesu im. D. Chłapowskiego w Rogoźnie	365	2007-2013	Zespół Szkół Agrobiznesu / Starostwo Powiatowe
Termo modernizacja budynku głównego szkoły w Zespole Szkół im. gen. Tadeusza Kutrzeby w Obornikach (<i>przebudowa systemu dostarczania ciepła z węglowego na gazowe wraz z wymianą instalacji c.o.</i>)	420	2007-2013	Zespół Szkół / Starostwo Powiatowe
Termo modernizacja budynku stołówki szkolnej w Zespole Szkół im. Adama Mickiewicza w Objezierzu	25	2007-2013	Zespół Szkół / Starostwo Powiatowe
Termo modernizacja budynku głównego oraz sali gimnastycznej w Liceum Ogólnokształcącym im. Przemysława II w Rogoźnie	115	2007-2013	LO / Starostwo Powiatowe

Wieloletni Plan Inwestycyjny Powiatu Obornickiego

Przebudowa pomieszczeń stołówki (wraz z kuchnią) w Zespole Szkół im. Adama Mickiewicza w Objezierzu (w celu spełnienia wymogów HCCP i stworzenia możliwości kształcenia praktycznego w zawodzie kucharz małej gastronomii)	70	2007-2013	Zespół Szkół / Starostwo Powiatowe
Przebudowa pomieszczeń stołówki (wraz z kuchnią) w Zespole Szkół im. Hipolita Cegielskiego w Rogoźnie (w celu spełnienia wymogów HCCP)	185	2007-2013	Zespół Szkół / Starostwo Powiatowe
Przebudowa pomieszczeń stołówki (wraz z kuchnią) w Zespole Szkół Agrobiznesu im. D. Chłapowskiego w Rogoźnie (w celu spełnienia wymogów HCCP)	94	2007-2013	Zespół Szkół Agrobiznesu / Starostwo Powiatowe
Przebudowa zabytkowych sal pałacu (ryzalitowej i błękitnej) w Zespole Szkół im. Adama Mickiewicza w Objezierzu	200	2007-2013	Zespół Szkół / Starostwo Powiatowe
Przebudowa pomieszczeń budynku „Wieżyczka” w Zespole Szkół im. Adama Mickiewicza w Objezierzu (w celu zwiększenia ilości miejsc noclegowych i stworzenia możliwości przeniesienia internatu)	40	2007-2013	Zespół Szkół / Starostwo Powiatowe
Przebudowa pomieszczeń na poddaszu budynku w Liceum Ogólnokształcącym w Obornikach (w celu uzyskania dwóch dodatkowych sal lekcyjnych)	25	2007-2013	LO / Starostwo Powiatowe
Przebudowa pomieszczeń w suterynie budynku szkoły w Liceum Ogólnokształcącym w Obornikach (w celu uzyskania dwóch dodatkowych sal lekcyjnych)	42	2007-2013	LO / Starostwo Powiatowe
Przebudowa pomieszczeń na poddaszu budynku w Liceum Ogólnokształcącym im. Przemysława II w Rogoźnie (w celu uzyskania dodatkowych pomieszczeń z przeznaczeniem na bibliotekę, multimedialne centrum informacyjne, sale lekcyjne, pomieszczenia konferencyjne, szkolna izbę tradycji)	120	2007-2013	LO / Starostwo Powiatowe

Wieloletni Plan Inwestycyjny Powiatu Obornickiego

Przebudowa bloku sanitarnego przy sali gimnastycznej w Liceum Ogólnokształcącym w Obornikach (<i>dostosowanie szatni i łazienek do wymogów zaleconych przez SANEPID</i>)	295	2007-2013	LO / Starostwo Powiatowe
Przebudowa szkolnego bloku sanitarnego w Zespole Szkół im. Hipolita Cegielskiego w Rogoźnie	170	2007-2013	Zespół Szkół / Starostwo Powiatowe
Przebudowa szkolnych boisk sportowych w Zespole Szkół im. gen. Tadeusza Kutrzeby w Obornikach	196	2007-2013	Zespół Szkół / Starostwo Powiatowe
Przebudowa szkolnych boisk sportowych w Liceum Ogólnokształcącym w Obornikach	72	2007-2013	LO / Starostwo Powiatowe
Przebudowa szkolnych boisk sportowych w Liceum Ogólnokształcącym im. Przemysława II w Rogoźnie	44	2007-2013	LO / Starostwo Powiatowe
Przebudowa szkolnych boisk sportowych w Zespole Szkół im. Hipolita Cegielskiego w Rogoźnie	82	2007-2013	Zespół Szkół / Starostwo Powiatowe
Przebudowa dachów na budynkach warsztatów szkolnych w Zespole Szkół im. Adama Mickiewicza w Objezierzu	20	2007-2013	Zespół Szkół / Starostwo Powiatowe
Przebudowa budynku pawilonu w Liceum Ogólnokształcącym im. Przemysława II w Rogoźnie	85	2007-2013	LO / Starostwo Powiatowe
Odnowienie elewacji zewnętrznej budynku szkoły w Liceum Ogólnokształcącym w Obornikach	165	2007-2013	LO / Starostwo Powiatowe
Odnowienie elewacji zewnętrznej budynku szkoły w Zespole Szkół im. Hipolita Cegielskiego w Rogoźnie	640	2007-2013	Zespół Szkół / Starostwo Powiatowe
Rozbudowa lub przebudowa budynków oraz pomieszczeń szkolnych z przeznaczeniem na laboratoria dydaktyczne, sale do praktycznej nauki zawodu w Zespole Szkół im. gen. Tadeusza Kutrzeby w Obornikach	420	2007-2013	Zespół Szkół / Starostwo Powiatowe

Wieloletni Plan Inwestycyjny Powiatu Obornickiego

Rozbudowa lub przebudowa budynków oraz pomieszczeń szkolnych z przeznaczeniem na laboratoria dydaktyczne, sale do praktycznej nauki zawodu w Zespole Szkół im. Hipolita Cegielskiego w Rogoźnie	390	2007-2013	Zespół Szkół / Starostwo Powiatowe
Rozbudowa lub przebudowa budynków oraz pomieszczeń szkolnych z przeznaczeniem na laboratoria dydaktyczne, sale do praktycznej nauki zawodu w Zespole Szkół im. Adama Mickiewicza w Objezierzu	290	2007-2013	Zespół Szkół / Starostwo Powiatowe
POZOSTAŁE ZADANIA			
Plan Aktywizacji Turystycznej - Baza turystyczna w Obornikach	543	2007-2013	Gminy z terenu Powiatu Obornickiego Starostwo Powiatowe
Plan Aktywizacji Turystycznej - Biuro turystyki w Obornikach	186	2007-2013	Lokalna Organizacja Turystyczna Starostwo Powiatowe
Plan Aktywizacji Turystycznej - Centrum informacyjne w Obornikach	585	2007-2013	Lokalna Organizacja Turystyczna Starostwo Powiatowe
Plan Aktywizacji Turystycznej - Kadra turystyczna w Obornikach	72	2007-2013	Ośrodek Regionalny WPSTiH w Bydgoszczy Starostwo Powiatowe
Budowa szybu windowego w Starostwie Powiatowym	480	2007-2013	Starostwo Powiatowe
Dokończenie ocieplania budynku od południa w Starostwie Powiatowym	30	2007-2013	Starostwo Powiatowe
Ocieplenie pomieszczeń sali sesyjnej w Starostwie Powiatowym	130	2007-2013	Starostwo Powiatowe
Budowa awaryjnego zasilania elektrycznego Starostwa Powiatowego	30	2007-2013	Starostwo Powiatowe
Przebudowa kanalizacji budynku Starostwa Powiatowego	48	2005-2007	Starostwo Powiatowe
Rozbudowa systemu informatycznego w Starostwie Powiatowym	1 000	2007-2013	Starostwo Powiatowe

Wieloletni Plan Inwestycyjny Powiatu Obornickiego

Termo-modernizacja budynku Powiatowego Urząd Pracy w Obornikach	254	2005-2007	Urząd Pracy / Starostwo Powiatowe
Przebudowa zaplecza sali gimnastycznej Komendy Powiatowej Państwowej Straży Pożarnej	210	2007-2013	Komenda Straży Pożarnej / Starostwo Powiatowe
Budowa i wyposażenie Ośrodka Interwencji Kryzysowej przy Powiatowym Centrum Pomocy Rodzinie	450	2007-2013	Powiatowe Centrum Pomocy Rodzinie / Starostwo Powiatowe

RAZEM 83 481 tys. PLN

VI. Podsumowanie

Wieloletni Plan Inwestycyjny dla Powiatu Obornickiego, opiera się na pogłębionej analizie sytuacji społeczno-gospodarczo-demograficznej Powiatu, jak również na priorytetach zawartych w dokumentach programowych adekwatnych zarówno poziomowi planowania krajowego oraz regionalnego, tj.:

- Narodowy Plan Rozwoju
- Strategię Rozwoju Województwa Wielkopolskiego
- Strategię Rozwoju Powiatu Obornickiego (Planu Strategicznego Rozwoju Społeczno-Gospodarczego Powiatu Obornickiego)
- Plan Rozwoju Lokalnego Powiatu Obornickiego

Zawarte w wyżej wymienionych dokumentach obszary wsparcia mają swoje pełne odzwierciedlenie w **Wieloletnim Planie Inwestycyjnym dla Powiatu Obornickiego**, stąd należy prognozować, iż ich realizacja winna w kolejnych latach programowania przynieść faktyczną realizację zadań inwestycyjnych określonych w WPI.

Należy również zaznaczyć, iż realizacja zadań inwestycyjnych w Powiecie Obornickim określona w Wieloletnim Planie Inwestycyjnym ma charakter „otwartego i elastycznego katalogu”, który winien być weryfikowany przez specjalną grupę roboczą powołaną w tym celu przez Radę Powiatu, zaś sama Rada winna stać się organem monitorującym realizację WPI, określając tym samym, poprzez roczną analizę potrzeb Powiatu, adekwatność i aktualność zadań określonych na poszczególne lata programowania.

