


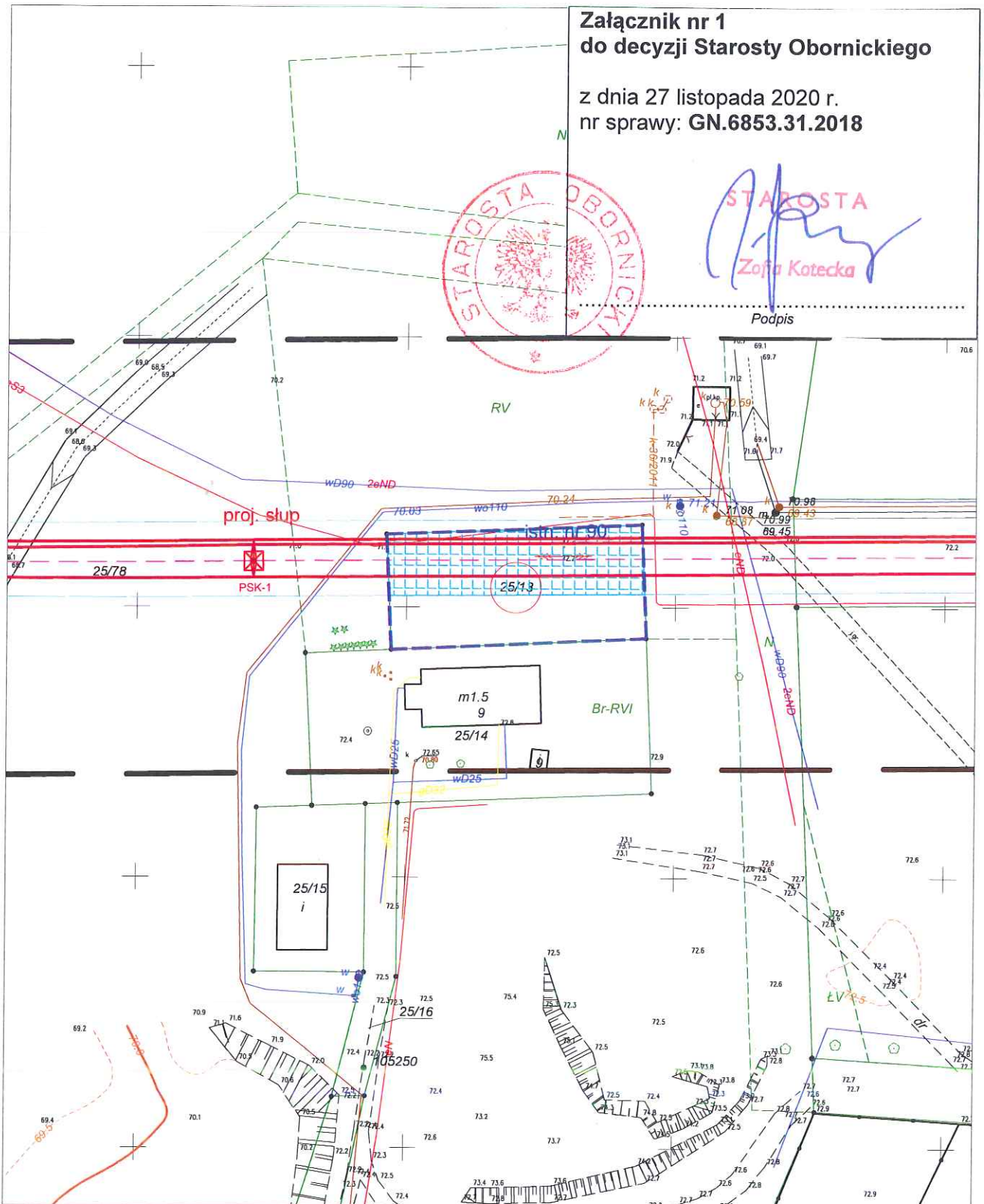
**Załącznik nr 1
do decyzji Starosty Obornickiego**

z dnia 27 listopada 2020 r.
nr sprawy: **GN.6853.31.2018**



STAROSTA
Zofia Kotecka

Podpis



Treść niniejszej mapy jest zgodna z wydaną mapą do celów projektowych zarejestrowaną w PODGiK w Obornikach pod numerem P.3016.2016.764 w dniu 09.06.2016 r

Gmina: Rogoźno (obszar wiejski)

Skala 1:1000

Obręb: 3 Cieśle

Nr działki: 25/13

Powierzchnia całkowita działki: 0,1 ha






Powierzchnia zajęta przez pas służebności: 575,3 m²

Długość linii: 47,5 m

Liczba słupów projektowanych: 0

Liczba słupów do demontażu: 1

Legenda:

-  szerokość pasa służebności przesyłu 13,9 m
-  obszar pasa służebności przesyłu
-  planowana lokalizacja stanowiska słupowego
-  numer działki ewidencyjnej
-  granica działki ewidencyjnej

PROJEKTANT
Tomasz Czapiewski
mgr inż. Tomasz Czapiewski

data: 10.2020